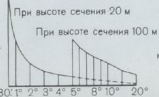


ПОЛЬША Быдгошское воеводство.

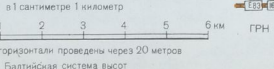
Состояние местности на 1976 г. Издание 1982 г.



Скелено на 1952 г. восточное 1°34' (0-26) Средне-сходное меридианное восточное 2°12' (0-37) При излучении Бусови (Гомель) и вертикальным линиями координатной сетки среднее отклонение магнитной стрелы на широте 0°38' (0-39) Годовое изменение склонения в восточное 0°02' (0-09) Поправка в дирекционный угол при переходе к магнитному азимуту плюс (0-11) Примечание: в скобках показаны долины углов (одно деление угла равен 3' 6")



1:100 000



Кресты и знамя с религиозными изображениями
Номера автомобильных дорог (Е-означает принадлежность дороги к европейской сети маршрутов)
Городские Радя Народов (сельский совет)

Подготовлено по карте масштаба 1:100 000 издания 1981 г.

Число жителей в городах указано в тысячах
Под названными сельскими населенными пунктами показано число домов

801-25-4

U. S. GEOLOGICAL SURVEY
WATER RESOURCES DIVISION




FIGURE 1