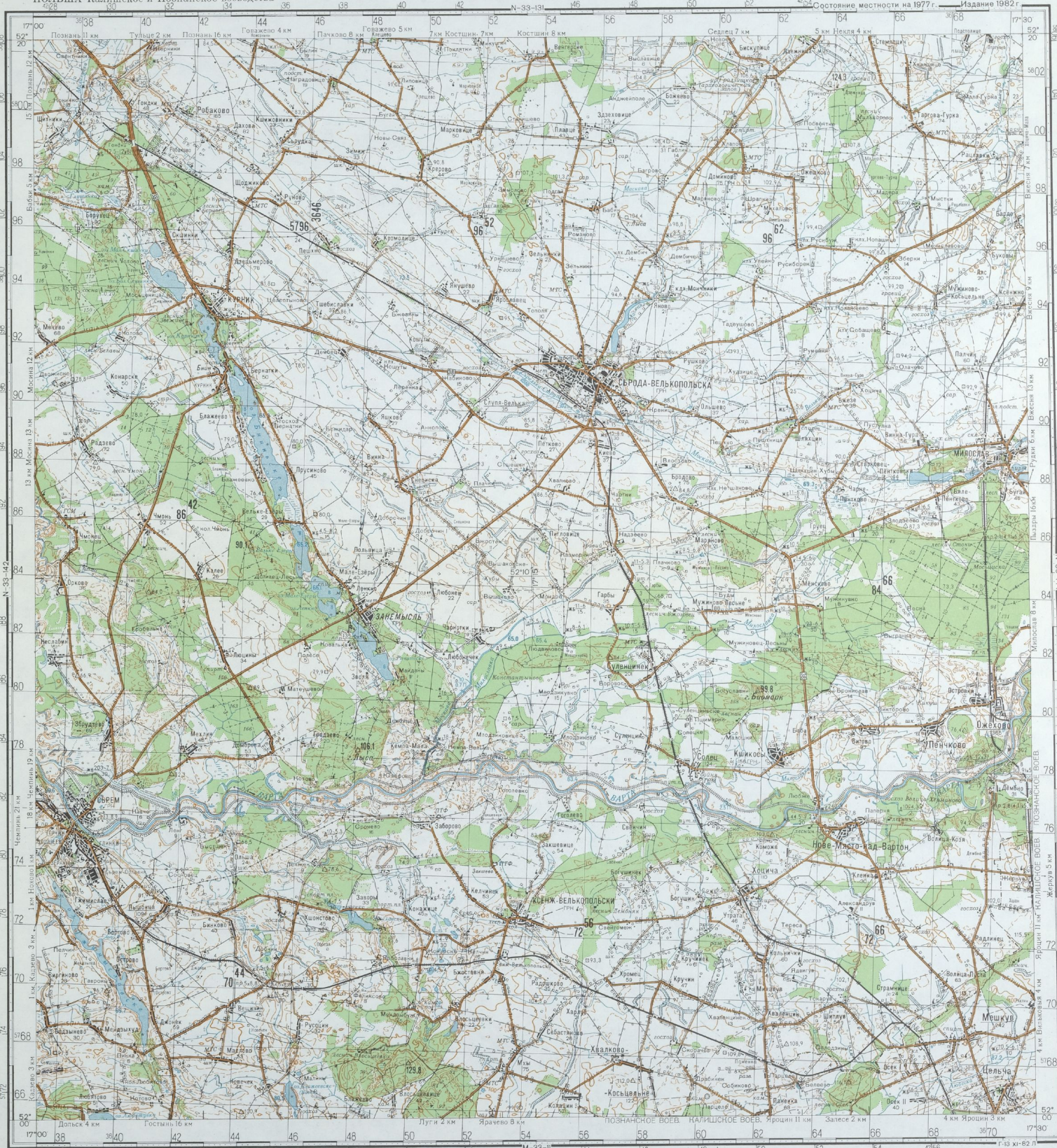


ПОЛЬША Калининское и Познанское воеводства

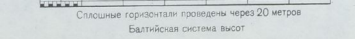


Склонение на 1982 г. восточное 0°58' (0-16). Среднее склонение меридиана восточное 1°47' (0-30). Линия прикладывания сусовки (компас) и вертикальным линиям координатной сетки совпадают. Отклонение магнитной стрелки западное 0°49' (0-14). Годовое изменение склонения восточное 0°02' (0-01). Поправка и дирекционный угол при переходе к магнитному азимуту (табл. 0-12). Примечания. В скобках показаны долины у лоузера (одно деление угломера - 3').




1:100000

в 1 сантиметре 1 километр



При высоте сечения 20 м
При высоте сечения 100 м



Подготовлено и издано по карте масштаба 1:100 000 издания 1981 г.

ГРН - Геомаши Ряд. Народов (сельские совет). т. Крости и знаки с рельефным изображением

