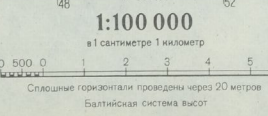
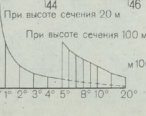
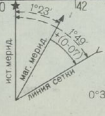


ПОЛЬША Быдгошское, Пилецкое и Слупское воеводства

ИЗДАНИЕ 1982г.



Склонение на 1981г. восточное 1°23' (0.23). Среднее отклонение иеридилов восточное 1°49' (0.30). При по-
 кладании суспензии (кажиса) и вертикальным линиим
 координатной сети среднее отклонение магнитной стрелки
 в западном 0°26' (0.07). Годовое изменение склонения
 восточное 0'10" (0.01). Показан в дирекционный угол
 при переходе к магнитному азимуту плюс (0-07).
 Примечание: В скобках показаны деления угламера
 (одно деление угламера=3').



1 Нриса и знаки с рельефовыми изображениями
 2 Номера автомобильных дорог
 3 Громдаса Рада Народова (сельский совет)

Подготовлено и издано по карте
 масштаба:100 000 издания1980 г.

Число жителей в населенных пунктах указано в тысячах

