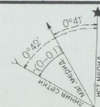


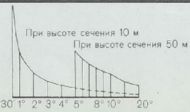
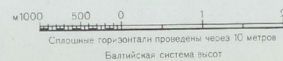


Склонение на 1972 г. западное 0°41' (0-1). Среднее склонение
меридиана западное 0°42' (0-2). При привязывании буссолью
(компас) к вертикальным линиям координатной сетки среднее
отклонение магнитной стрелки восточнее 0°01' (0-01). Головка
изменяющей стрелки восточнее 0°03' (0-03). Полюсов в дирек-
ционный угол при переводе к магнитному азимуту минус 0°01'.
Примечание: В скобках показаны деления угламера (одно деление
угламера=36°).



1:50 000

в 1 сантиметре 500 метров



Подготовлено к изданию по картам масштабов
1:25 000 издания 1964 г.
2:150 000 издания 1970 г.

Командир части полковник Н.Д.Голенищев

N-33-113-A

20

mk

61