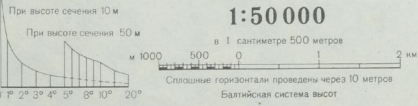
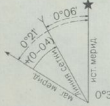




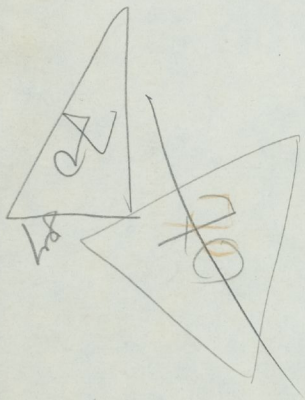
Склонение на 1974 г. западное 0°21'(0-06). Среднее склонение меридианов западное 0°06'(0-02). При наведении русским (голубым) и польским (зеленым) координатной сетки среднее отклонение магнитной стрелки западное 0°15'(0-24). Годовое изменение склонения восточное 0°02'(0-01). Поправка в дирекционный угол при переходе к магнитному азимуту плюс (0-04).  
Примечание. В скобках показаны деления угламера (одно деление угламера = 3,6)



— (—) — Номера автомобильных дорог  
(—) — означает принадлежность дороги к европейской сети маршрутов  
— Границы узлов ГТН  
ГТН — Громадские Рады Народова (сельский совет)

Подготовлено к изданию по карте масштаба 1:50 000 издания 1970 г.

Подготовлено к изданию по оригиналам ВТС ВП



N-33-78-1

---

20

70

~~70~~

~~70~~