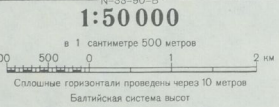
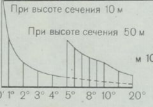
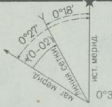




Склонение на 1974 г. западное 0°27'(0-07). Среднее склонение меридиана западнее 0°18'(0-05). При прикладывании буссоли (показка) и вертикальным линиям координатной сетки среднее отклонение магнитной стрелки западнее 0°09'(0-02), отклонение увеличивается восточнее 0°02'(0-01). Поправка в дирекционный угол при переходе к магнитному азимуту плюс (0-02).  
 Примечание: В скобках показаны деления угломера (одно деление угломера = 5').



- Границы уездов ПНР
- ГРН — Громадзка Рада Народова (сельский совет)
- ОРН — Оседльница Рада Народова (поселковый совет)

Подготовлено и издано по карте масштаба 1:50 000 издания 1970 г.

Подготовлено и издано по оригиналам ВТС ВП.

N-33-90-A

20

20

60