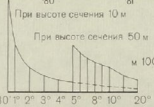
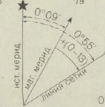
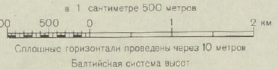


Съемка на 1974 г. восточное 0°09'(0-02). Среднее сближение меридианов восточное 0°55'(0-15). При приближении к полюсу (компас) и вертикальным линиям координатной сетки среднее отклонение магнитной стрелки западное 0°46'(0-15). Обозначение изменения восточное 0°01'(0-02). Погрешка в дирекционный угол при переходе к магнитному азимуту плюс (0-13).
Примечание: В скобках показаны деления угламера (одно деление угламера = 3').



1:50 000



Подготовлено и издано по карте масштаба 1:50 000 издания 1968 г.

Подготовлено и издано по оригиналам ВТС ВП

