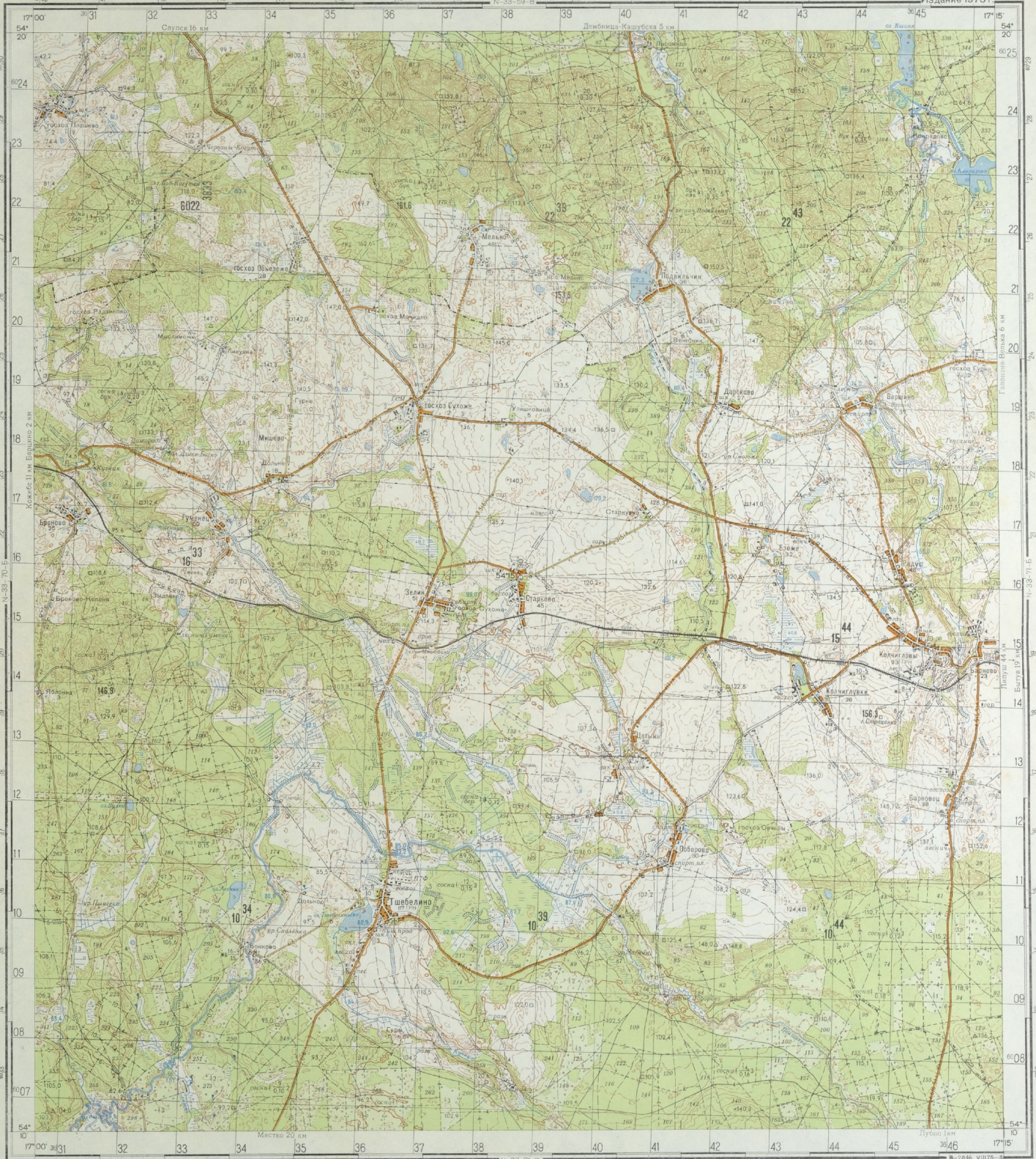
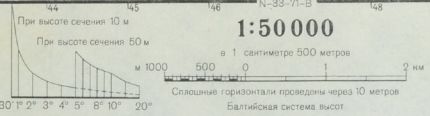
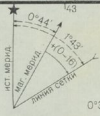


ПОЛЬША Кошалинское воеводство



Склонение на 1975 г. восточное 0°44' (0-10). Среднее отклонение меридианов восточное 1°43' (0-28). При привязывании буссолью (компасом) к вертикальным линиям координатной сетки среднее отклонение магнитной стрелки западное 0°59' (0-16). Подозре в изменении склонения восточное 0°0' (0-00). Погрешность в дирекционной угле при переходе к магнитному азимуту плюс (0-16).
Примечание. В скобках показаны деления угламера (одно деление угламера = 3,6).



Подготовлено и издано по карте масштаба 1:50 000 издания 1973 г.
Номер части подполковника В. Н. Самсонов

