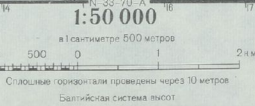
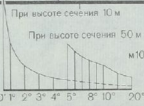
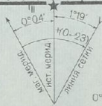




Составление в 1974 г. закладок: 0°14'0"-01) Среднее  
 сложение: метрическое, восточное 1°15'0"-02) По при-  
 каздавания буссоли (компас) и вертикальным линиям  
 южной стороны (или среднее сложение вертикальной сторо-  
 ны закладок 0°23'0"-03) Годовое изменение сложения  
 восточное 0°01'0"-04) Погрешка в направлении угла  
 при передаче в магнитный элемент плюс (или минус)  
 Примечание: В слобках показаны деления  
 (одно деление = угламера - 3,6)



— 150 — Номера автомобильных дорог  
 ПРН — Поляна Рада Народова (усадный совет)  
 ГРН — Громадска Рада Народова (сельский совет)

Подготовлено и издано по картам  
 масштаба 1:50 000 издания 1969 г.



