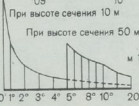
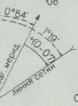


ПОЛЬША Кошалинское воеводство

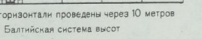


Склонение на 1981 г. восточное 0°54' (0-15). Среднее
сближение меридиан восточное 1°19' (0-22). При при-
кладывании Буссоли (компас) и вертикальным линиям
координатной сетки следует отклонение магнитной стрелки
к западу 0°25' (0-07). Годовое изменение сближения
восточное 0°02' (0-01). Показана в дирекционный угол
при переходе и магнитному азимуту плюс (0-07).
Примечание: В скобках показаны деления угломера
(одно деление угломера = 3,0).



1:50 000

в 1 сантиметре 500 метров



Кресты и знаки с религиозным изображением
гн - Громидка Рада Народова (сельский совет)

Подготовлено к изданию по карте масштаба
1:50 000 издания 1979 г.

Число жителей в населенных пунктах указано в тысячах

