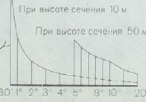
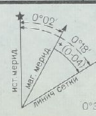


ПОЛЬША Гожовское воеводство




Склонение на 1981 г. восточное 0°02' (0-01). Среднее сближение меридиана восточное 0°18' (0-05). Прикладываемый Гуссов (полоса) и вертикальным линиям координатной сетки среднее сближение меридиана восточное 0°18' (0-04). Среднее и зониальное сближение восточное 0°02' (0-01). Показана и дилатационная утил при переходе к магнитному азимуту плюс (0-04). Примечание: В скобках показаны деления угламера (одно деление угламера = 3,6).



1:50 000

в 1 сантиметре 500 метров



Сплошные горизонталы проведены через 10 метров

Балтийская система высот

гпн - г.омадана Рада Нарожава (сельский совет)

Подготовлено и издано по карте масштаба 1:50 000 издания 1978 г.

Число жителей в населенных пунктах указано в тысячах



