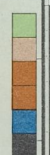
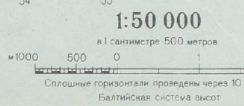
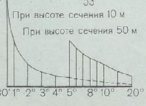
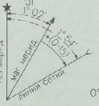


ПОЛЬША Быдгошское и Пильское воеводства



Издание 1981 г. восточное 1702 (С-17). Среднее
 экваториальное меридиональное восточное 1754 (С-21). При при-
 казании России (ромб) и восточных границах
 координатной сетки: среднее отклонение магнитной стрелки
 западное 0°12' (С-13). Годовое изменение склонения
 восточное 0°02' (С-01). Поправка в дирекционный угол
 при переходе к магнитному азимуту плюс 0°15'
 (С-15). Плановая. В скобках показаны деления угламера
 (одно деление угламера = 3').



1:50 000
 1 сантиметр = 500 метров
 — Кресты и знаки с рельефными изображениями
 — Громадская Рада Народов (сельский совет)

Подготовлено к изданию по карте
 масштаба 1:50 000 издания 1980 г.
 Число жителей в населенных пунктах указано в тысячах

