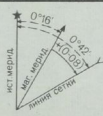
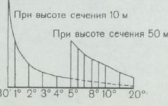
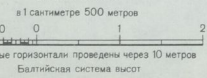




Склонение на 1981 г. восточное 0°16' (0-04) Среднее склонение меридианов восточное 0°42' (0-12) При при-
кладывании буссоли (компас) к вертикальным линиям координатной сетки среднее отклонение магнитной стрелки западное 0°26' (0-08) Годовое изменение склонения восточное 0°02' (0-00) Погрешка в дирекционный угол при переходе к магнитному азимуту плюс 0°30'
Примечание: В скобках показаны деления угломера (одно деление угломера=3,6)



1:50 000



Подготовлен к изданию по карте масштаба 1:50 000 издания 1976 г.

Число жителей в населенных пунктах указано в тысячах

