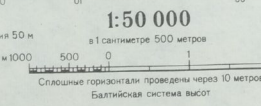
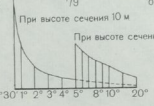
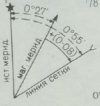




Склонение на 1981г. восточное 0°27' (0.08). Среднее склонение меридиана восточное 0°25' (0.16). При измерении буссолью (компас) и вертикальным линиям координатной сети среднее склонение магнитной стрелы западное 0°25' (0.08). Годовое изменение склонения восточное 0°02' (0.01). Погрешность дирекционный угол при переходе в магнитную дирекцию плюс 0.33.
Примечание: В скобках показаны деления угломера (одно деление угломера=3.0).



1:50 000
в сантиметре 500 метров

Ген.-Городская Рада Народная (сельский совет)
Балтийская система высот

Подготовлено и издано по карте масштаба 1:50 000 издания 1977 г.

Число жителей в населенных пунктах указано в тысячах

