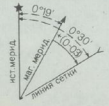


ПОЛЬША Кошалинское и Щециньское воеводства

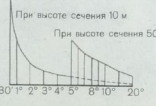
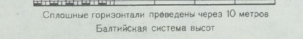


Склонение на 1981 г. восточное 0°19' (0-05). Среднее склонение меридианов восточное 0°30' (0-08). При издании в России (Москва) и восточным линией координатной сетки среднее отклонение магнитной стрелки западное 0°11' (0-03). Годовое изменение склонения восточное 0°02' (0-01). Погрешна в дирекционный угол при переезде и магнитному азимуту плюс (0-13).  
 Примечание. В скобках показаны деления угломера (одно деление угломера = 3').



1:50 000

в 1 сантиметре 500 метров



Подготовлено к изданию по карте масштаба 1:50 000 издания 1977 г.

Число жителей в населенных пунктах указано в тысячах

Сплошные горизонтали проведены через 10 метров  
Балтийская система высот



