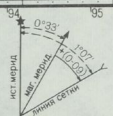
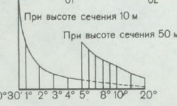
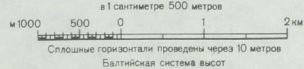


Склонение на 1981 г. восточное 0°33' (0-09). Среднее склонение меридиана восточное 1°07' (0-39). При прикладывании буссоля (компаза) и вертикальным линиям координатной сетки среднее отклонение магнитной стрелки западное 0°34' (0-09). Годовое изменение склонения восточное 0°02' (0-06). Поправка в дирекционный угол при переходе к магнитному азимуту плюс (0-30).  
 (Примечание: В скобках показаны деления угломера (одно деление угломера = 3').)



1:50 000  
 в 1 сантиметре 500 метров



Подготовлено к изданию по карте масштаба 1:50 000 издания 1977 г.

Число жителей в населенных пунктах указано в тысячах

