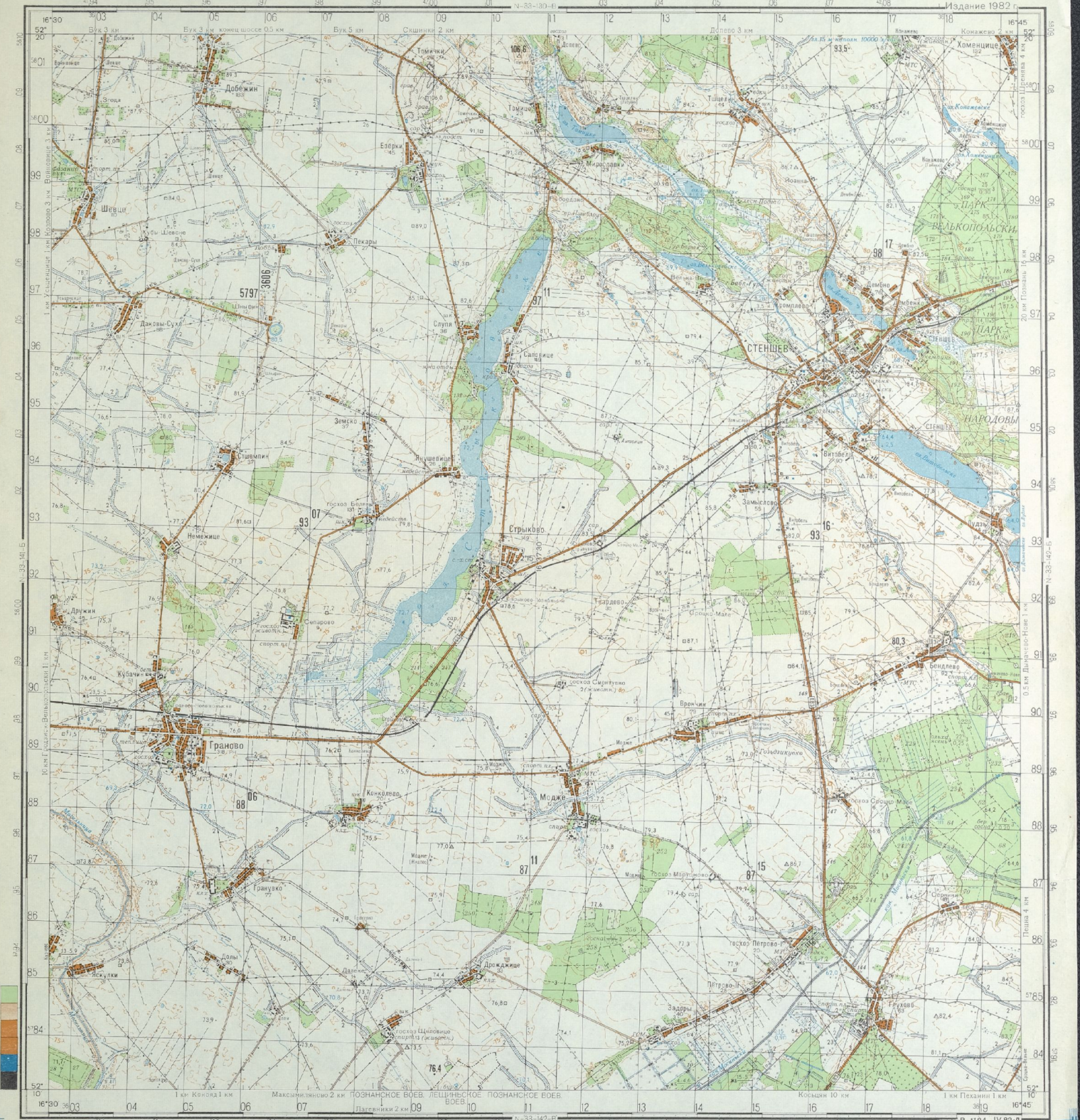
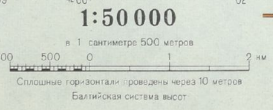
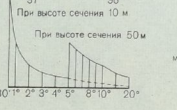


ПОЛЬША Лешинское и Познанское воеводства



Склонение на 1982 г. восточное 0°30' (0-08). Среднее склонение черной стрелы восточное 117°0' (21). При приращении буссоли (компас) к вертикальной линии координатной сетки среднее отклонение магнитной стрелки восточное 0°47' (0-30). Подпись «искусственные объекты» восточное 0°02' (0-01). Показан в дуге градусный угол при пересечении магнитной стрелы с осью (0-13).
 Примечание: В скобках показаны дальняя и ближняя углы (0-01) дуги = углу = 3'.



— E — Номер автомобильных дорог (E — означает протяженность дороги и европейской сети маршрутов)
 — Г — Граница Радар Народово
 — Д — Дамбы и искусственные вала
 — К — Кресты и знаки с религиозными изображениями

Подготовлено к изданию по карте масштаба 1:50 000 издания 1979 г.
 Состояние местности на 1977 г.

