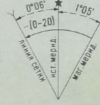


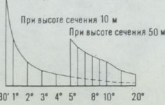
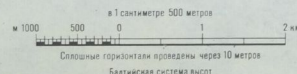


Склонение на 1989 г. восточное 1°05' (0-10). Среднее сближение меридианов западное 0°06' (0-02). При триангуляционных пунктах (компас) и вертикальных линиях координатной сети среднее отклонение магнитной стрелки восточное 1°11' (0-20). Годовое изменение склонения восточное 0°05' (0-01). Погрешка в дирекционных углах при переходе к магнитному азимуту минус (0-20).  
Примечание: В скобках показаны деления угламера (одно деление угламера=3,6).



--- Границы гмин: РП  
--- Дамбы и искусственные впадины  
--- Гмина Рада Нарово (гминный народный совет)

1:50 000



Подготовлено и издано по карте масштаба 1:50 000 издания 1987 г. Состояние местности на 1984 г.  
Число жителей в населенных пунктах указано в тысячах

